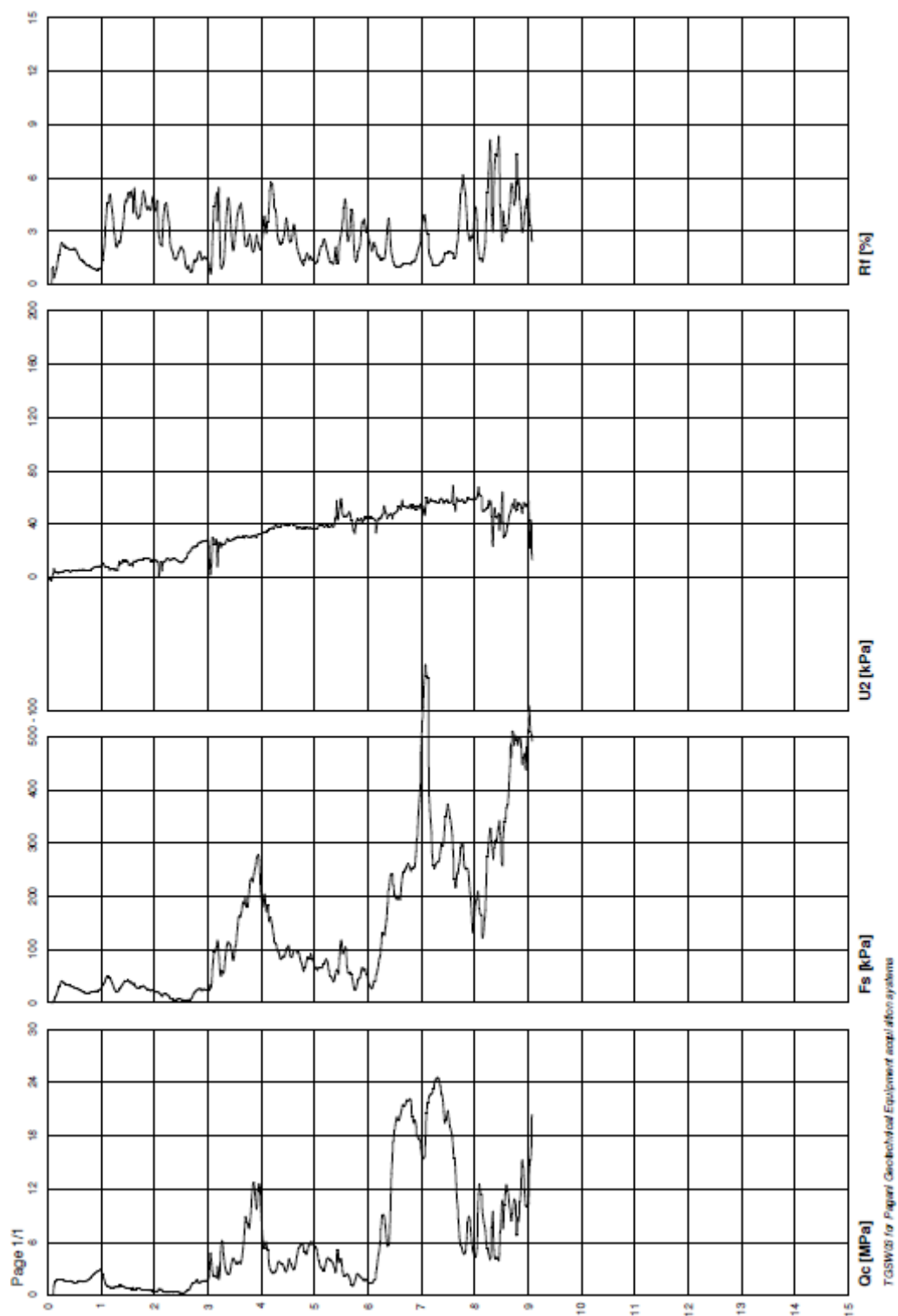


nr pkt: 13

wysokość m n.p.m. 18,53



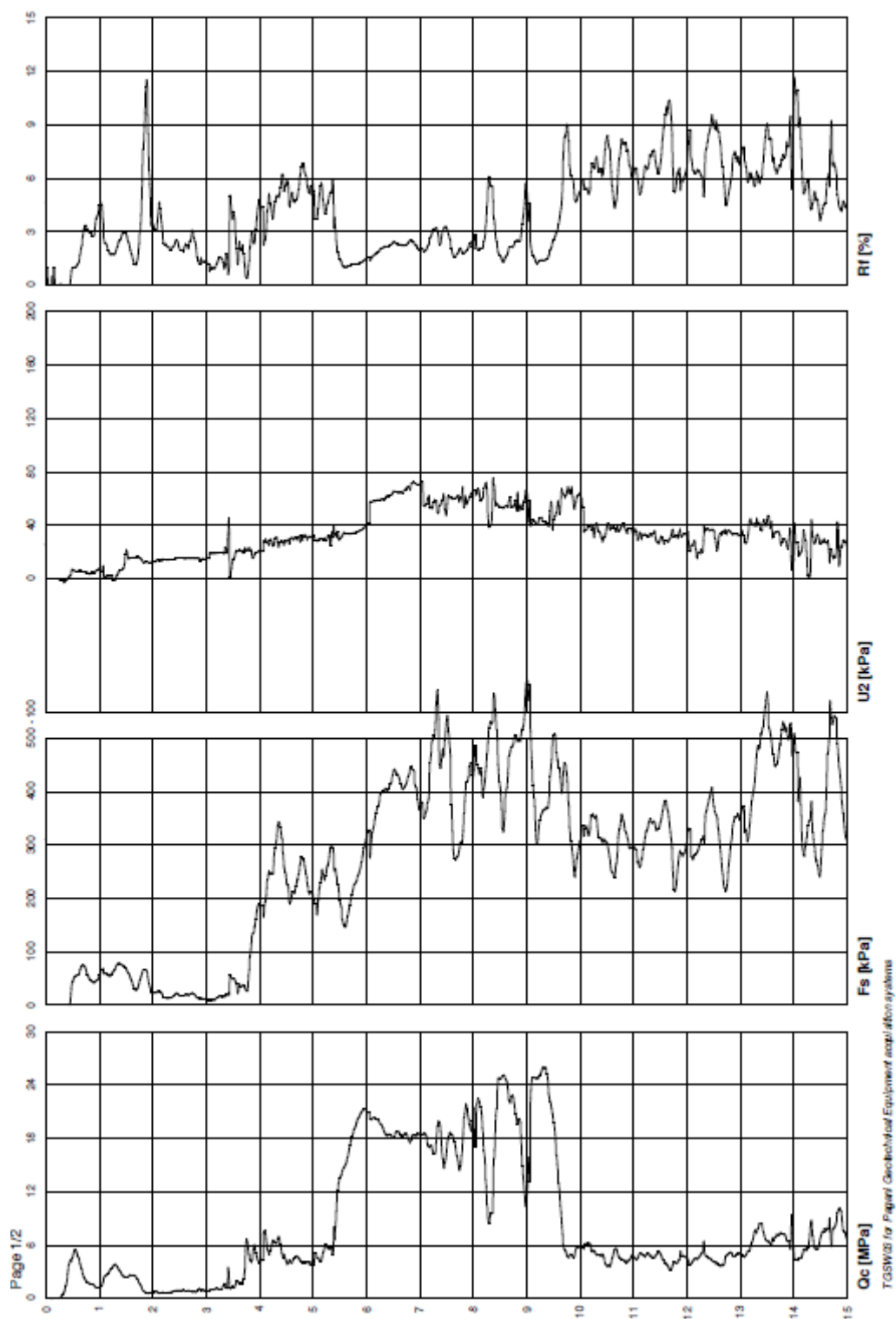
nr pkt: 13

wysokość m n.p.m. 18,53

głęb. warstwy i nat. zw. wody	głębokość w m	profil litologiczny	niepełna warstwa w m	OPIS MAKROSKOPOWY	
				Rodzaj i barwa gruntu x=____; y=____	
3	4	5	6	7	
			0.30	Gb - gleba	
			0.90	Pd(+H) - piasek drobny (+próchniak)	
	1.0				
	2.0		2.00	Gp - glina piaszczysta	
	3.0				
	4.0				
	5.0		3.00	Gp/Pd - glina piaszczysta // piasek drobny	
	6.0				
	7.0		1.10	Pz/Pg - piasek pylisty // piasek gliniasty	
	8.0				
	9.0		2.70	Gp - glina piaszczysta	



















nr pkt: 2

wysokość m n.p.m. 20,41



nr pkt: 2

wysokość m n.p.m. 20,41

głęb. nawłaz. i nat. zw. wody	głębokość w m	profil litologiczny	niepewność warstwy w m	OPIS MAKROSKOPOW
				Rodzaj i barwa gruntu x=___; y=___
3	4	5	6	7
			0.60	nN (Pg+C) - nasyp niekontrolowany
			0.40	Gb - glina
	1.0		0.20	Pd(+H) - piasek drobny (+próchnica)
			0.30	Pd - piasek drobny
	2.0		2.50	Gp - glina piaszczysta
	3.0		0.50	Px - piasek pylisty
	4.0		4.60	Pd - piasek drobny
	5.0		4.90	Gp - glina piaszczysta
	6.0		1.30	Pd - piasek drobny
	7.0			
	8.0			
	9.0			
	10.0			
	11.0			
	12.0			
	13.0			
	14.0			
	15.0	